

INFORMAČNÝ BULLETIN

# 42. zrazu cykloturistov KST



10.-12.9.2020  
Vrútky





# PRÍHOVOR PRESEDU ORGANIZAČNÉHO VÝBORU

## **Vážení priatelia cyklisti,**

Regionálna rada KST Turiec 2. 7. 2019 schválila uznesenie, že KST Turiec bude v roku 2020 organizátorom 42. zrazu cykloturistov. Termín bol stanovený od 19. do 23. 8. 2020.

Výkonný výbor KST Turiec 27. 5. 2020 rozhodol o zrušení 42. zrazu a odsúhlasil, že ani v nasledujúcom roku 2021 nebude zraz organizovať. Záujem zo strany cykloturistov pretrvával napriek situácii s vývinom vírusu COVID19.

Preto sa KST Vrútky a TK Fatra Vrútky, po dohode s primátorom mesta Vrútky, rozhodli zorganizovať zraz v náhradnom termíne 10. – 12. 9. 2020, počas Dní mesta Vrútky. Podporu sme našli aj u nadšencov cyklistickej skupiny JUS, za čo im chcem aj touto cestou poďakovať. Program zrazu je prispôsobený situácii s vývinom vírusu. Mapa Cyklotrasy Turčianskej záhradky vám priblíži všetky zaujímavosti v tomto regióne. Dúfam, že keď spoznáte krásy Turca, radi sa sem znova vrátite.

**Ing. Ján Pullmann**  
predseda KST Vrútky





# PRÍHOVOR PRIMÁTORA MESTA VRÚTKY

## **Vážení účastníci 42. zrazu cykloturistov KST,**

vitajte v Turčianskej záhradke, vitajte na Vrútkach. Čaká na Vás viac ako 400 km značených cyklotrás, ktoré Vás dovedú k množstvu nádherných turistických cieľov a poskytnú veľa krásnych výhľadov na našu kotlinu. Mnohí z Vás už Turiec troška poznajú, predsa len verím, že v ňom aj teraz objavia niečo nové. A tým, ktorí ste tu prvýkrát, prajem, aby Vás tento krátky cyklozraz motivoval vrátiť sa sem, možno aj na dlhšie.

V našom regióne sa snažíme postupne skvalitňovať infraštruktúru pre cykloturistickú verejnosť, o čom svedčí aj sieť vyhliadok a oddychových zón. Najnovšími sú oddychová zóna vo Vrútkach a vyhliadka v Nolčove. Čo nás teší najviac, je európsky projekt samostatnej cyklocestičky z Vrútok do Martina po nábřeží rieky Turiec, ktorej výstavba je pred dokončením. Pripravuje sa tiež výstavba úseku Strečno – Vrútky. Aj to sú dôvody, aby ste sa k nám radi vracali aj v budúcnosti.

Prajem Vám príjemný cykloturistický zážitok a slnko nielen v duši, ale aj na oblohe.

**Mgr. Branislav Zacharides**  
primátor mesta Vrútky



**ORGANIZÁTORMI  
42. ZRAZU CYKLOTURISTOV KST  
Z POVERENIA ÚSTREDNEJ RADY  
KST BRATISLAVA  
SÚ**

**KLUB SLOVENSKÝCH TURISTOV VRÚTKY**

**Ing. Ján Pullmann - predseda**

**TURISTICKÝ KLUB FATRA VRÚTKY**

**Jozef Haráni - predseda**

**MESTSKÝ ÚRAD VRÚTKY**

**Mgr. Juraj Gorilák**







# Organizačné pokyny

## 42. zrazu cykloturistov KST

- Štáb zrazu a prezentácia:** Kultúrna sála Kriváň - pešia zóna mesta Vrútky  
**Termín:** 10. – 12. 9. 2020  
**Miesto:** Vrútky, región Turiec  
**Ubytovanie, stravovanie, poistenie:** Účastníci si zabezpečujú individuálne.  
**WEB:** [www.kst-vrutky.estranky.sk](http://www.kst-vrutky.estranky.sk)  
**Informácia o zraze:** Ing. Ján Pullmann tel. 0902 340 624  
Jozef Haráni tel. 0905 641 325  
e-mailom na adresu [jnpllmnn@gmail.com](mailto:jnpllmnn@gmail.com)  
**Prihláška:**  
**Účastnícky poplatok:** 10 €/osoba, jednotný pre všetkých prihlásených.  
V prípade viacerých účastníkov stačí napísať jedného zo skupiny a uviesť ku tomu celkový počet prihlásených v skupine.  
**Platba:** číslo účtu KST Vrútky  
SK14 0900 0000 0051 7183 4790  
**Cyklotrasy:** Cyklotrasy sú prevažne po miestnych komunikáciách, lesných cestách. Vinú sa celým regiónom Turca vrátane horskej trasy na Martinské hole.  
**Odporúčané pešie trasy:** výstup na Martinské hole, na Kľačiansku Maguru, na Minčol, ferrata HZS

Pri prezentácii dostanú účastníci zrazu k tomu bulletinu cyklomapu Turca, zrazový odznak a účastnícky list



**Doprava:** Medzi mestami Vrútky a Martin je možné využiť aj MHD spoje a to autobusmi č. 10, 11, 12, 20, 23, 24, 27. Počas víkendov je možné využiť cyklobus ktorý jazdí cez víkendy zo Žiliny do Turčianskych Teplíc. Viď. CP cyklobusu.

# 03 ŽILINA – TURČIANSKE TEPLICE

Cestovné poriadky pre cyklobus na trase Žilina - Turčianske Teplice  
 Spoje premávajú v sobotu, nedeľu a vo sviatok od 06.06.2020  
 do 27.09.2020 a v piatok v termíne od 03.07.2020 do 28.08.2020



⌚ TAM →

⌚ SPÄŤ ←

**Žilina, AS**

8:30 12:30 | 11:30 17:30

**Vrútky, aut. st.**

9:00 13:00 | 11:07 17:07

**Martin, Sever, obch. dom**

9:05 13:05 | 11:00 17:00

**Martin, Ul. J. Jesenského**

9:10 13:10 | 10:55 16:55

**Košfany nad Turcom, žst.**

9:17 13:17 | 10:47 16:47

**Rakovo, Rybárska bašta**

9:21 13:21 | 10:42 16:42

**Ďanová, Jednota**

9:25 13:25 | 10:38 16:38

**Folkušová**

9:30 13:30 | 10:33 16:33

**Blatnica, Dom služieb**

9:35 13:35 | 10:28 16:28

**Mošovce, nám.**

9:43 13:43 | 10:20 16:20

**Tur. Teplice, Dom služieb**

9:55 13:55 | 10:10 16:10



# Program 42. zrazu cykloturistov KST

- **10.9.2020** - štvrtok - od 8.00 hod. je prezentácia účastníkov. O 17,00 hod. sa uskutoční v kultúrnej sále Kriváň prednáška na tému **Jaskyne a Turiec**. Následne bude prezentácia knihy **Na dvoch kolesách** od autorov Ernest Rusnák, Miroslav Herchl z histórie doterajších cyklozrazov. Knihu bude možné zakúpiť. Taktiež bude možné zakúpiť knihu **Okolo Slovenska po hraniciach** od autora Jozef Haráni. Po prednáške je možný aj voľný program v rámci Dni mesta Vrútky pri príležitosti 765. výročia od prvej písomnej zmienky.

- **11.9.2020** - piatok - o 9.00 hod. otvorenie 42. zrazu cykloturistov na odpočinkovej zóne pri mestskom úrade vo Vrútkach. Organizátori odporúčajú trasu Turčiansko-vážsko-fatranská cesta. O 16.00 hod. prednáška v kultúrnej sále Kriváň vo Vrútkach – **Zaujímavosti prírody v NP Veľká Fatra**. Po prednáške je v kultúrnej sále oficiálne ukončenie 42. zrazu cykloturistov odovzdaním štafety organizátorovi nasledujúceho 43. zrazu cykloturistov. Po oficiálnom ukončení zrazu opäť voľný program v rámci Dni mesta Vrútky.

-**12.-13.9.2020** - sobota, nedeľa – voľný program účastníkov 42. zrazu cykloturistov podľa odporúčaní organizátorov zrazu a dostupnej mapy Cyklotrasy Turčianskej záhradky.







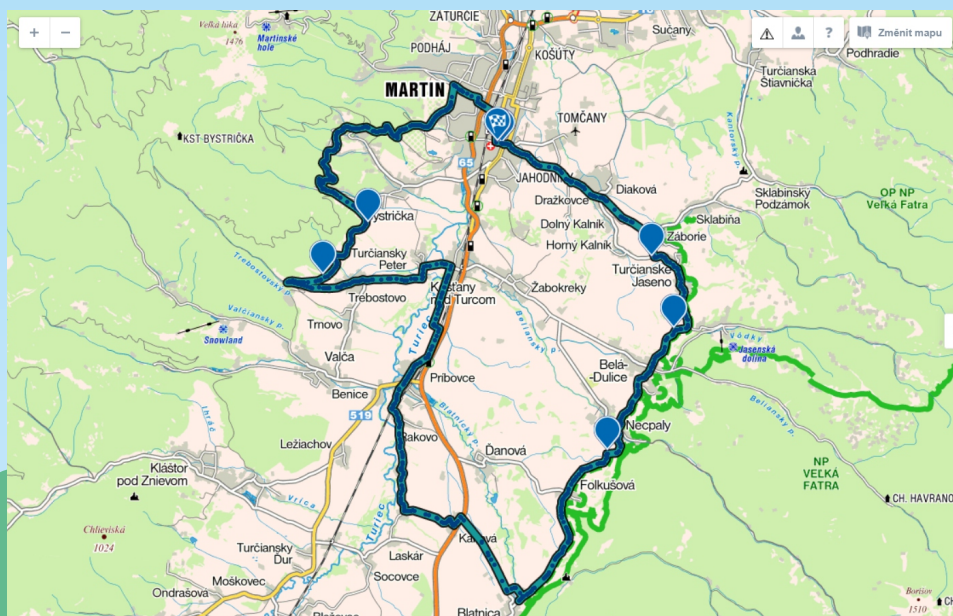




## Okruh po Turčianskych rozhľadniach

Dĺžka trasy: 53,5 km  
Náročnosť trasy: stredne náročná  
Stúpanie: 895 m

Cykloturistické značenie: v úseku Martin (centrum) – Dražkovce (5415 zelená); Dražkovce – Blatnica (032 červená); Blatnica – Valentová (8414 žltá); Valentová – Košťany nad Turcom (5427 zelená); Košťany nad Turcom – Trebostovo (2415 modrá) ďalej na Tankovú cestu po miestnej komunikácii; Tanková cesta – Martin Kamenný most (5470 zelená); Martin Kamenný most – Martin centrum (8412 žltá)

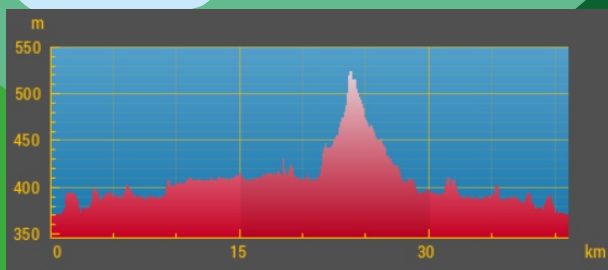


## Turčiansko-vážsko-fatranská cesta

Dĺžka trasy: 41 km  
Náročnosť trasy: stredne nenáročná  
Stúpanie: 442 m

Cykloturistické značenie: v úseku Vrútky (centrum) – Sučany (032 červená);  
Sučany Hrabiny – Krpeľany – Nolčovo – Podhradie – Sučany (2412 modrá);  
Sučany Hrabiny – Vrútky (032 červená)

Trasa Turčiansko-vážsko-fatranská cesta je predurčená na otvárací deň s tým, že deti zo škôl by to mohli otočiť v Sučanoch na Hrabínach a vrátiť sa. Ostatní by pokračovali celý okruh s tým, že „polmética“ (zastávka na dlhší oddych cca v polovici trasy) by mohla byť na novej rozhľadni nad Nolčovom (Na Hradisku) alebo na turistickej základni KST Krpeľany (Je tu pramenistá voda a dá sa schovať, prípadne osušiť a je tam náučný chodník Tiesňava, ktorý nie je dlhý, má 4 náučné panely a pekné prostredie. Pri turistickej základni je kde posediť, sú tam lavičky, válovy s vodou, mlynské koleso, vodný trkáč). V prípade menej priaznivého počasia sa dá trasa skrátiť z Nolčova do Turian popri Váhu a odtiaľ na Černík a popod kanál cez Sučany na Lipovec a do Vrútok.



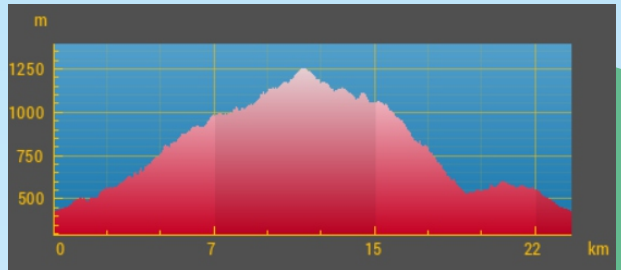
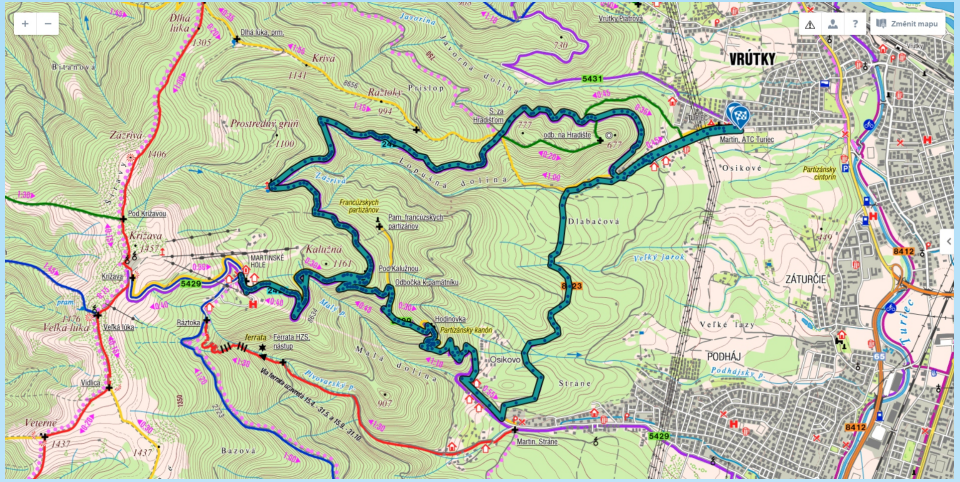




## ATC Turiec – Martinské hole a späť

Dĺžka trasy: 24 km  
Náročnosť trasy: stredne náročná  
Stúpanie: 1110 m

Cykloturistické značenie: v úseku ATC Turiec – Martinské hole (2420 modrá);  
Martinské hole – Stráne (5429 zelená); Stráne – ATC Turiec (8423 žltá)



# Pešie trasy

## - Turistická trasa č.1

### **Z 5637** na Chatu na Kľačianskej Magure a na Suchý

Turčianske Kľačany 410 m n. m. – Rapištská dolina – prístrešok 1,00 hod. -  
Chata Kľačianska Magura 1153 m n. m. 2,20 hod. – sedlo pod Suchým 3,20 hod.  
– Suchý 1468 m n. m. 3,50 hod. a späť 2,50 hod.

## Turistická trasa č.2

### **M 2728** Chodníkom Vlada Čikora na Minčol

Vrútky Piatrová - Karvaša Blahovca 476 m n. m. – Kamenná dolina 0,20 hod. –  
Dialňa 907,5 m n. m. 1,15 hod. – sedlo Okopy 2,25 hod. – Minčol 1364 m n. m.  
2,35 hod. a späť 1,50 hod.

### **Ž 8634** Turistická trasa č.3.

na Chatu na Martinských holiach cez Hodinovku

Martin-Podstráne 510 m n. m. – Hodinovka 1,10 hod. – Pod Kalužnou 1,55 hod.  
– Chata na Martinských holiach 1250 m n. m. 2,35 hod. a späť 1,50 hod.

### **Č, Ž 8634** Turistická trasa č. 4

na Chatu na Martinských holiach cez ferratu HZS /doporučený ferratový set /  
Martin – Podstráne – Ferrata HZS – Chata na Martinských holiach – Hodinovka  
-Podstráne



# Čo sa oplatí vidieť a navštíviť v Turci

Múzeum slovenskej dediny v Martine - Jahodnícke háje

Múzeum Andreja Kmeťa v Martine

Turčianska galéria v Martine

Národný cintorín v Martine

Miestne múzeum v Turanoch

Ferrata HZS, Martin - Stráne

Segoland Martin – lanový park

Hasičské múzeum v Martine – Priekope

Letecké múzeum, letisko Martin – Tomčany

Náučný chodník Šútovská dolina – Šútovský vodopád

Teplické serpentiný – Turčianska Štiavnička

Sklabinský hrad

Znievsky hrad

Sučiansky hrad

Gaderská dolina – Blatnický hrad, jaskyňa Mažarná

Vodná elektráreň v Necpaloch

Chata na Kľačianskej Magure

Chata pod Chlebom

Pamätná izba Hany Zelinovej v budove MsÚ Vrútky.

